

מפה טופוגרפית
קני"מ 1 : 250

מחוז : תל אביב
נפה : תל אביב - יפו
המקום : תל אביב
גוש : 6620
חלק מחלקה : 42

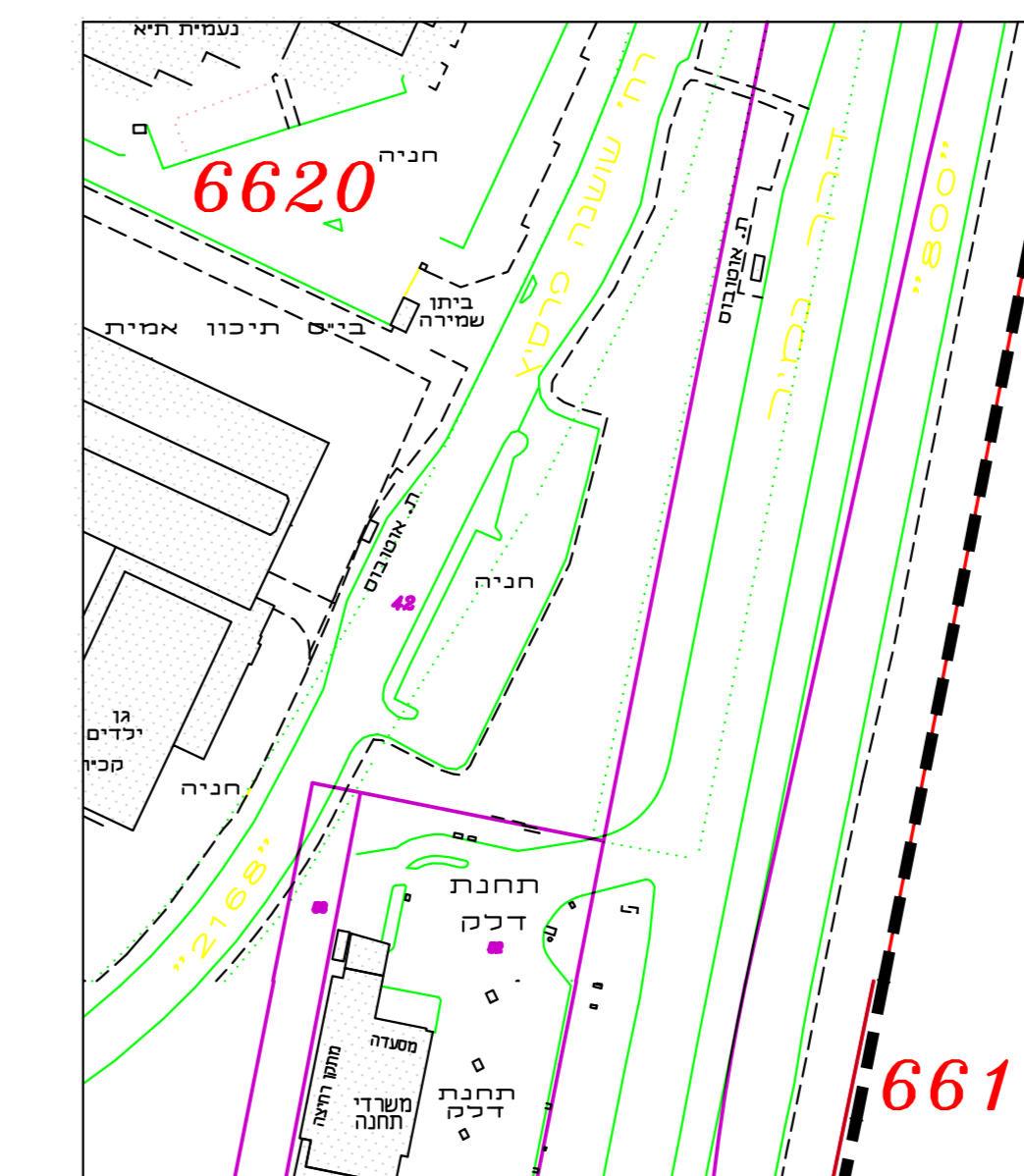
הוכן בשביל : חברת ח.ג.מ. תכנון תשתיות בע"מ
שטח חקקה 42 ב ד"מ : 324.954
מסרת המדידה : הקמת תחנת שאיבה לביוב
יעוד קרקע : שטח למתקני הנדסה
שטח מתחם מתקני הנדסה : 2.069 דונם

טבלת עצים

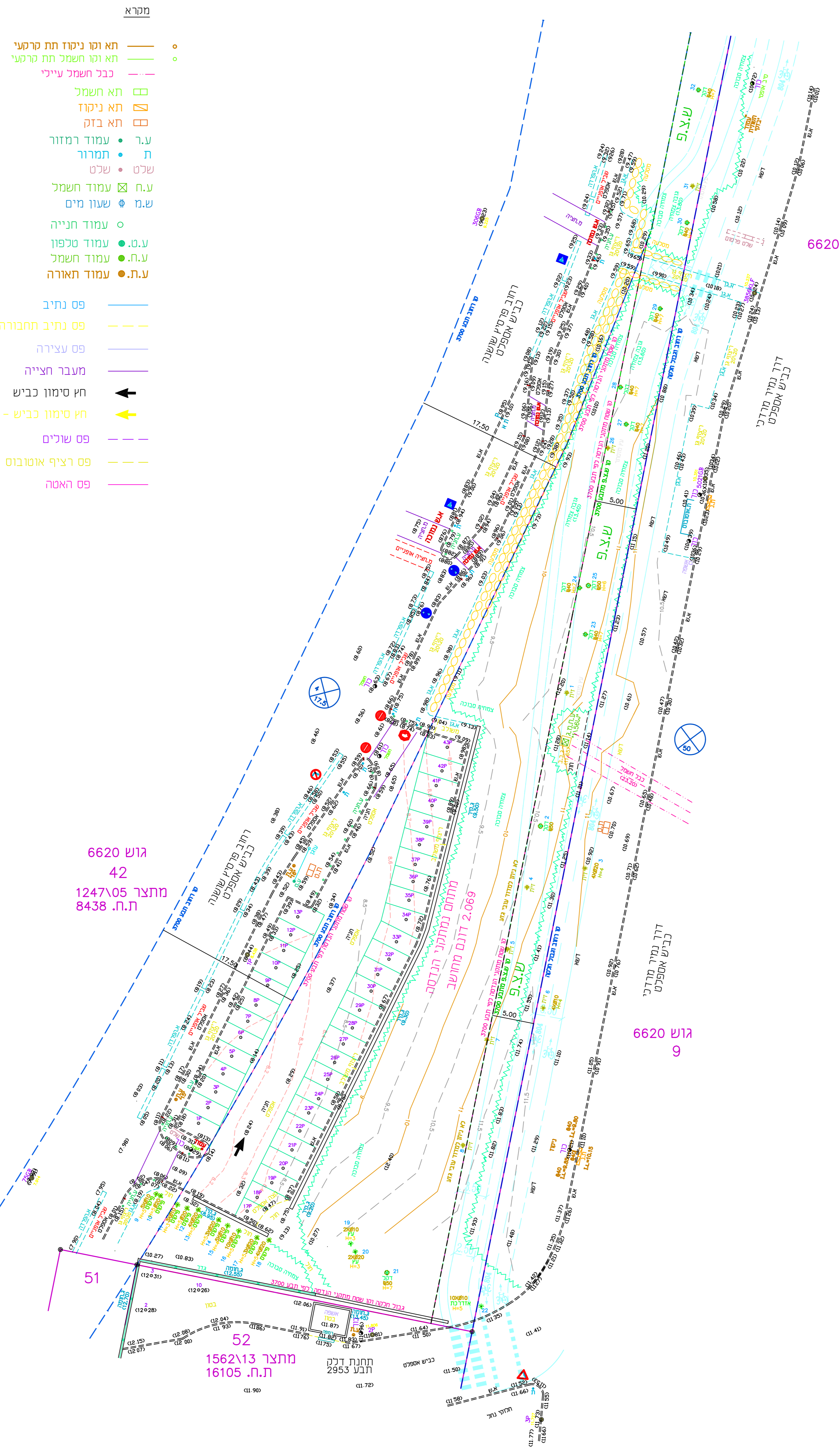
מספר	קוטר בשימ	סוג	גובה במ'
1	40	דלת	6
2	50	דנלי	13
3	4x20	דלת	4
4	40	דלת	6
5	40	דלת	6
6	40	דלת	7
7	40	דלת	8
8	40	דלת	5
9	5x10	פיקוס	5
10	20	פיקוס	5
11	3x10	פיקוס	3
12	20	פיקוס	5
13	4x20	פיקוס	5
14	3x20	פיקוס	5
15	5x10	פיקוס	4
16	10x10	פיקוס	5
17	3x20	פיקוס	5
18	4x20	פיקוס	5
19	2x10	עץ	3
20	2x20	עץ	3
21	50	דנלי	7
22	10x10	אודרנת	5
23	40	דנלי	7
24	40	דנלי	7
25	50	דנלי	6
26	40	דלת	7
27	40	דנלי	7
28	40	דנלי	7
29	40	דנלי	7
30	40	דנלי	7
31	40	דלת	7
32	40	דנלי	7

* כלא גישה - צמחייה סבוכה

תרשים סביבה קני"מ 1 : 1250



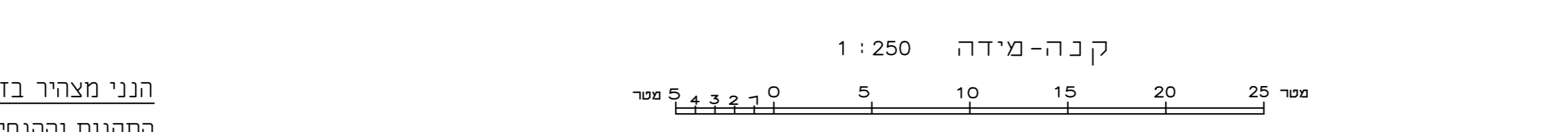
- מרא**
- תא וכו ניכוד תת קרטי
 - תא וכו השמל תת קרטי
 - כבל השמל עייני
 - תא השמל
 - תא ניכוד
 - תא בזק
 - ע.ר. עמוד רמזור
 - ת. תמרור
 - ש.כ.ט. ש.כ.ט.
 - ע.ה. עמוד השמל
 - ע.ה. עמוד תאורה
 - עמוד חנייה
 - ע.מ. עמוד סלפון
 - ע.ה. עמוד השמל
 - ע.ה. עמוד תאורה
 - פס נחוב
 - פס נחוב החבורה ציבורית
 - פס עצירה
 - מעבר חצייה
 - חז סימון כביש
 - חז סימון כביש - החבורה ציבורית
 - פס שוליים
 - פס רציף אוטובוס
 - פס האספה
 - ארון ליבוי
 - ארון רמזור
 - ארון מים
 - ארון השמל
 - ארון בזק
 - תיבת דואר
 - גזע עץ
 - קוטע הגזע
 - קו מידה
 - קו רוחסה
 - ארון ליבוי
 - ארון רמזור
 - ארון מים
 - ארון השמל
 - ארון בזק
 - תיבת דואר
 - גזע עץ
 - קוטע הגזע
 - קו מידה
 - קו רוחסה
 - פיקוס
 - אודר * אודר * פיקוס
 - דמל * אלקפוס * דמל
 - 568T מספר העץ
 - 4.00 גובה צמרת העץ במטרים
 - גובה קור
 - שער
 - מעקה בזלז
 - מדרגה
 - קיר
 - ספסל
 - אשפה
 - תחנת אוטובוס
 - שביכ לאופנים
 - תחום אבן שפה נמוכה
 - אבן שפה
 - אבן גן
 - בסיס בטון
 - קו סימון חניה
 - קו מבנה
 - גדר
 - קו ריצוף



שם המודד : טל אלוקעי
מספר רישוי : 1017
מספר ת.ד. : 028447985
כתובת : הקלים 25 רעננה
טלפון משרד : 09-7745893
טלפון בית : 0527-875660
כתובת דוא"ל : TAL_ALONET.VISION.NET.IL
תאריך : 30.12.2020
חתימה :

לא לצורך רישום

TAL 21V
מחלקת תכנון ומכירת מיני
אילמעי עדייה
מס ישראלי 507
מס ישראלי 507
מס ישראלי 507
מס ישראלי 507



- הערות
1. המספרים בסוגריים הם גבהים מימים.
 2. הגבהים משוערים לרשת ממשלתית/עירונית דרך נקודה מספר. השורה לנגודות ברשת מדידה קיימת דרך נקודות 7568 3066B
 3. המאוריינות משורת כרשת הארצית דרך נקודות ממשלתיות. השורה לנגודות ברשת מדידה קיימת דרך נקודות 7568 3066B
 4. הגבולות הוצאו ממפת גוש רשום מס' 6620 של המרכז לכיפור ישראלי.
 5. הגבולות הוצאו מ: ת. ב. ע. מ. ט. ; תא. 2953
- הגבולות הוצאו מתצלום תא. 1562113 מספר תצלום 16105 ותצלום תא. 1247105 מספר תצלום 8438
ש.כ.ט. אפיקים ודרך מתוכננת ונצא מתוכננת תא. 1562113 מספר תצלום 16105 ותצלום תא. 1247105 מספר תצלום 8438
קו הרחוב והרוחסה הוצאו בהתאמה לקובץ נתונים ונספח תנועה של התבע
קובץ ממוחשב: TABA_3700_T2_NEW.svg